



## АДМИНИСТРАЦИЯ ГОРОДСКОГО ОКРУГА ФРЯЗИНО

# ПОСТАНОВЛЕНИЕ

от 25.03.2024 № 277

Об установлении публичного сервитута в порядке главы V.7. Земельного кодекса Российской Федерации по адресу (местоположение): Российская Федерация, Московская область, г.о. Фрязино, г. Фрязино в пользу ГУП МО «Электросеть» в целях реконструкции, эксплуатации, капитального ремонта объектов электросетевого хозяйства с кадастровым номером 50:44:0010108:1446 и его неотъемлемых технологических частей

В соответствии с Земельным кодексом Российской Федерации, Федеральным законом от 06.10.2003 № 131-ФЗ «Об общих принципах организации местного самоуправления в Российской Федерации», Законом Московской области от 07.06.1996 № 23/96-ОЗ «О регулировании земельных отношений в Московской области», учитывая ходатайство Государственного унитарного предприятия Московской области «Электросеть» (далее – ГУП МО «Электросеть») от 22.02.2024 № P001-4500432781-82257675, руководствуясь Уставом городского округа Фрязино Московской области,

### **п о с т а н о в л я ю:**

1. Установить публичный сервитут на срок 588 месяцев в отношении части земельного участка с кадастровым номером 50:44:0010108:1093, местоположение: Российская Федерация, Московская область, городской округ Фрязино, город Фрязино, улица Горького, земельный участок 21, площадью 40 кв.м, в пользу ГУП МО «Электросеть» (ИНН 5052002110, ОГРН 1025007070285) в целях реконструкции, эксплуатации, капитального ремонта объектов электросетевого хозяйства с кадастровым номером 50:44:0010108:1446 и его неотъемлемых технологических частей, в границах в соответствии с приложением к настоящему постановлению.

1.1. Порядок установления зон с особыми условиями использования территорий и содержание ограничений прав на земельные участки в границах таких зон установлены постановлением Правительства РФ от 24.02.2009 № 160 «О порядке установления охранных зон объектов электросетевого хозяйства и

особых условий использования земельных участков, расположенных в границах таких зон».

2. Администрации в течение 5 рабочих дней:

2.1 Направить копию настоящего постановления в Управление Федеральной службы государственной регистрации, кадастра и картографии по Московской области для внесения сведений об установлении публичного сервитута в отношении земельных участков, указанных в пункте 1 настоящего постановления, в Единый государственный реестр недвижимости.

2.2. Разместить настоящее постановление на официальном сайте Администрации городского округа Фрязино - <https://fryazino.org> в информационно-телекоммуникационной сети Интернет.

3. Контроль за исполнением настоящего постановления возложить на заместителя главы городского округа Фрязино Н.В. Силаеву.

Исполняющий обязанности главы  
городского округа Фрязино



Н.В. Бощеван










План границ объекта



Масштаб 1:500

Используемые условные знаки и обозначения:

	Характерная точка границы объекта
	Надписи номеров характерных точек границы объекта
	Существующая часть границы, имеющиеся в ЕГРН сведения о которой достаточны для определения ее местоположения
	Надписи кадастрового номера земельного участка
	Граница объекта
	Граница кадастрового квартала
	Обозначение кадастрового квартала

Подпись  Шальгин Н.В.

Дата 09 января 2024 г.

Место для отиска печати (при наличии) лица, составившего описание местоположения границ объекта



## ГРАФИЧЕСКОЕ ОПИСАНИЕ

местоположения границ населенных пунктов, территориальных зон, особо охраняемых природных территорий, зон с особыми условиями использования территории

Публичный сервитут установлен в целях реконструкции, эксплуатации, капитального ремонта объектов электросетевого хозяйства (кадастровый номер 50:44:0010108:1446) и его неотъемлемых технологических частей

(наименование объекта, местоположение границ которого описано (далее - объект))

Сведения об объекте					
N п/п	Характеристики объекта			Описание характеристик	
1	2			3	
1	Местоположение объекта			Московская область, Фрязино г.о.	
2	Площадь объекта ± величина погрешности определения площади ( $P \pm \Delta P$ ), м <sup>2</sup>			40 ± 2	
3	Иные характеристики объекта			1. Публичный сервитут установлен в целях реконструкции, эксплуатации, капитального ремонта объектов электросетевого хозяйства (кадастровый номер 50:44:0010108:1446) и его неотъемлемых технологических частей	
Сведения о местоположении границ объекта					
1. Система координат -					
2. Сведения о характерных точках границ объекта					
Обозначение характерных точек границ	Координаты, м		Метод определения координат характерной точки	Средняя квадратическая погрешность положения характерной точки (Mt), м	Описание обозначения точки на местности (при наличии)
	X	Y			
1	2	3	4	5	6
1	491098.95	2221549.36	Геодезический метод	0.1	-
2	491097.54	2221545.11	Геодезический метод	0.1	-
3	491106.06	2221542.23	Геодезический метод	0.1	-
4	491107.47	2221546.27	Геодезический метод	0.1	-
1	491098.95	2221549.36	Геодезический метод	0.1	-